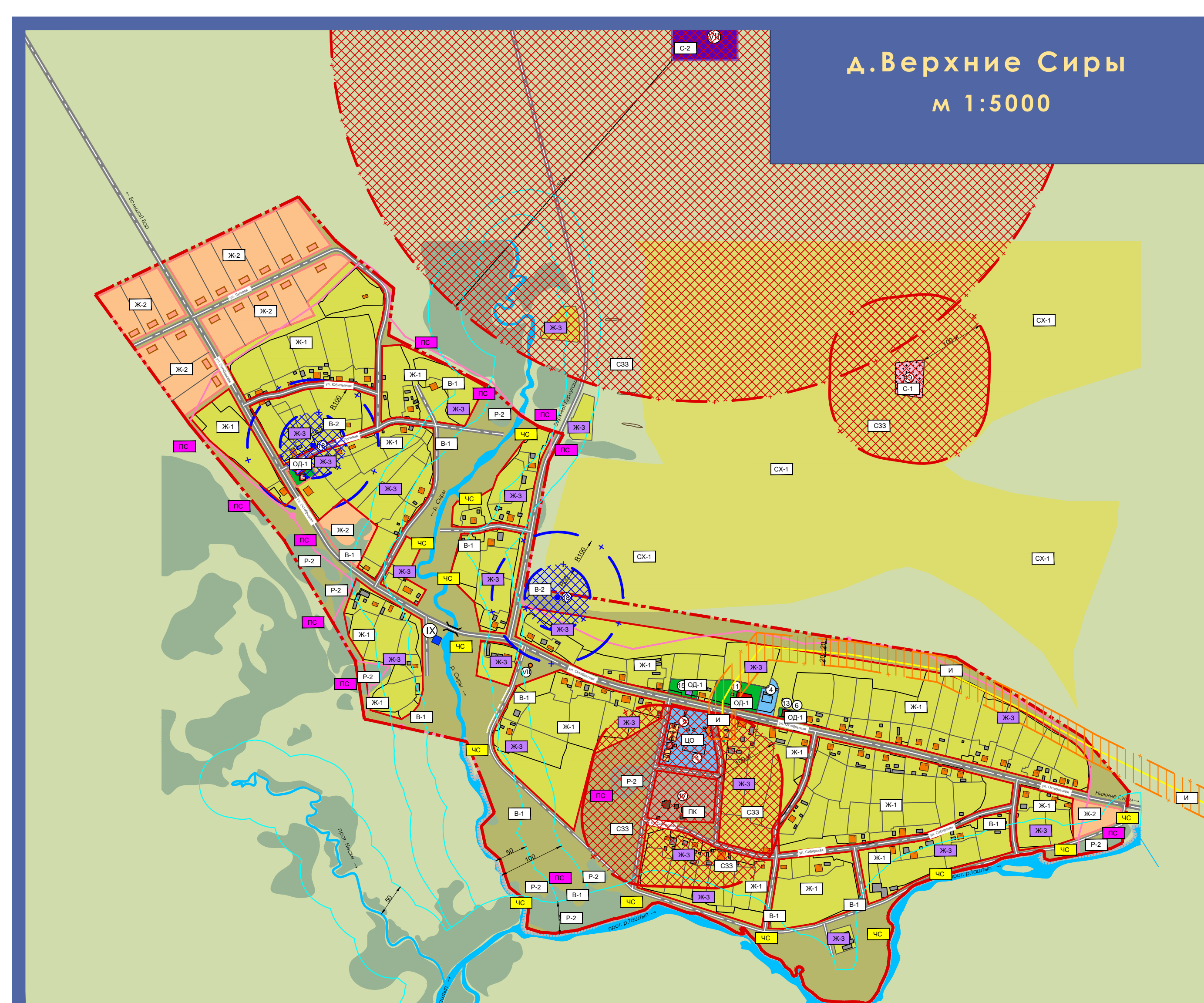
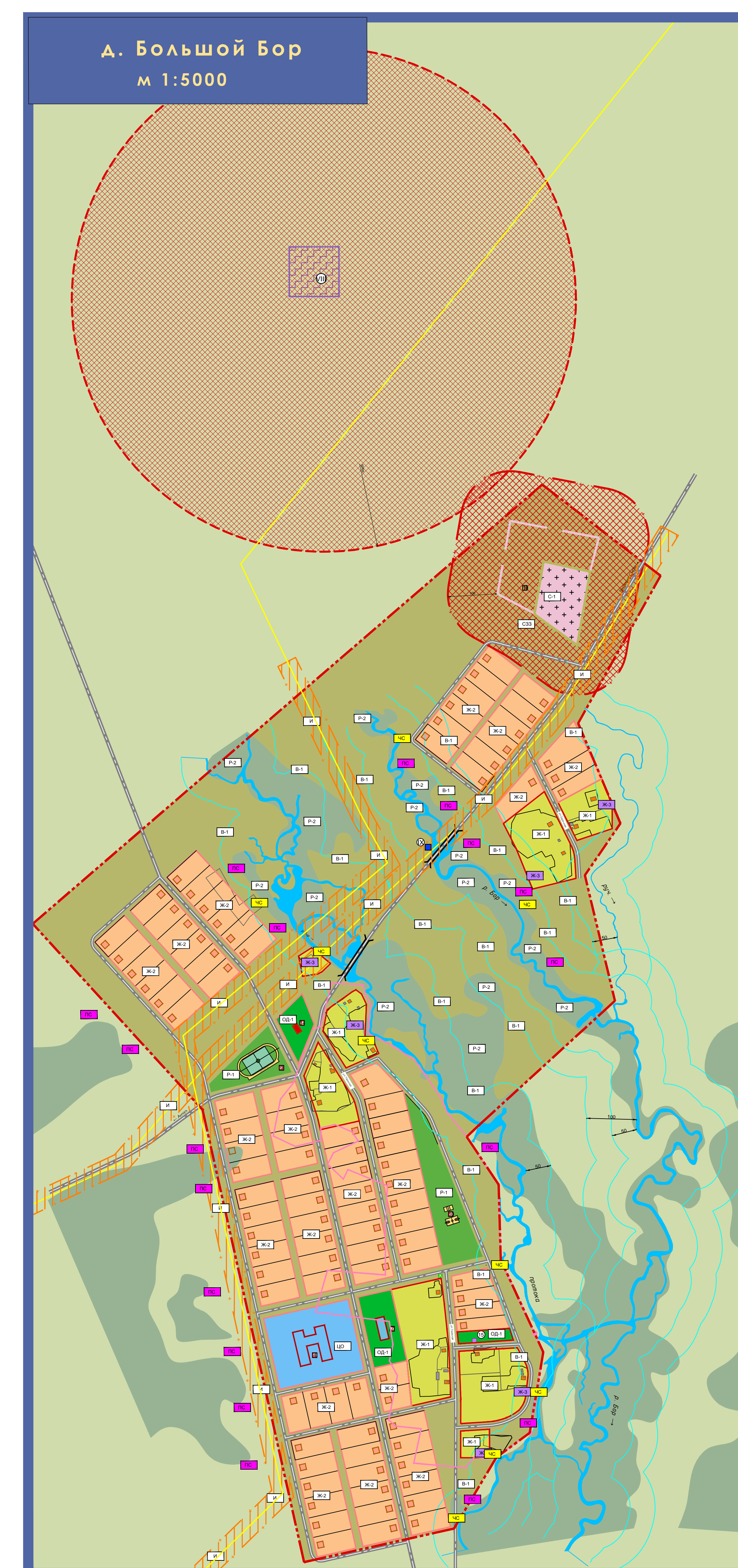
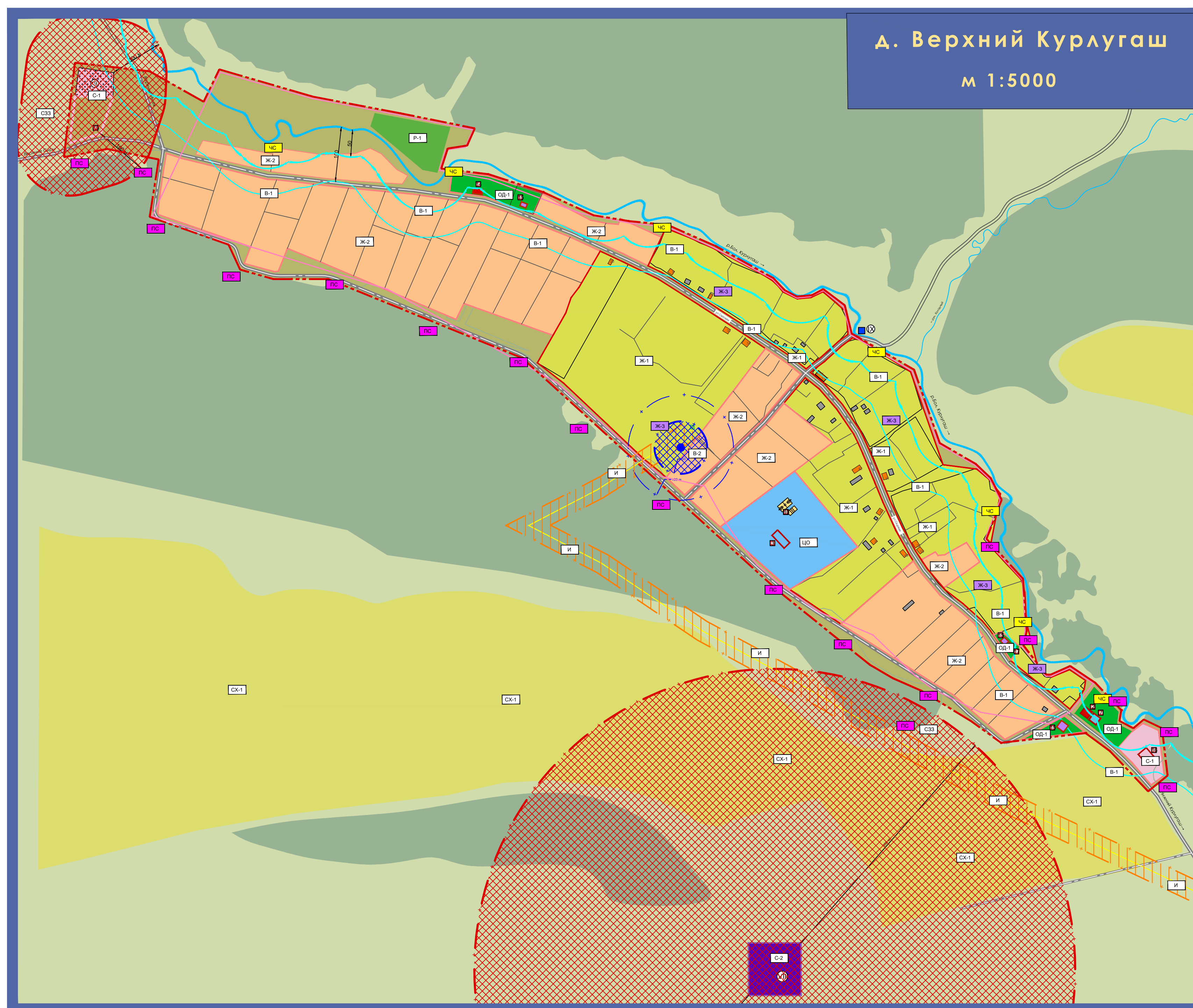
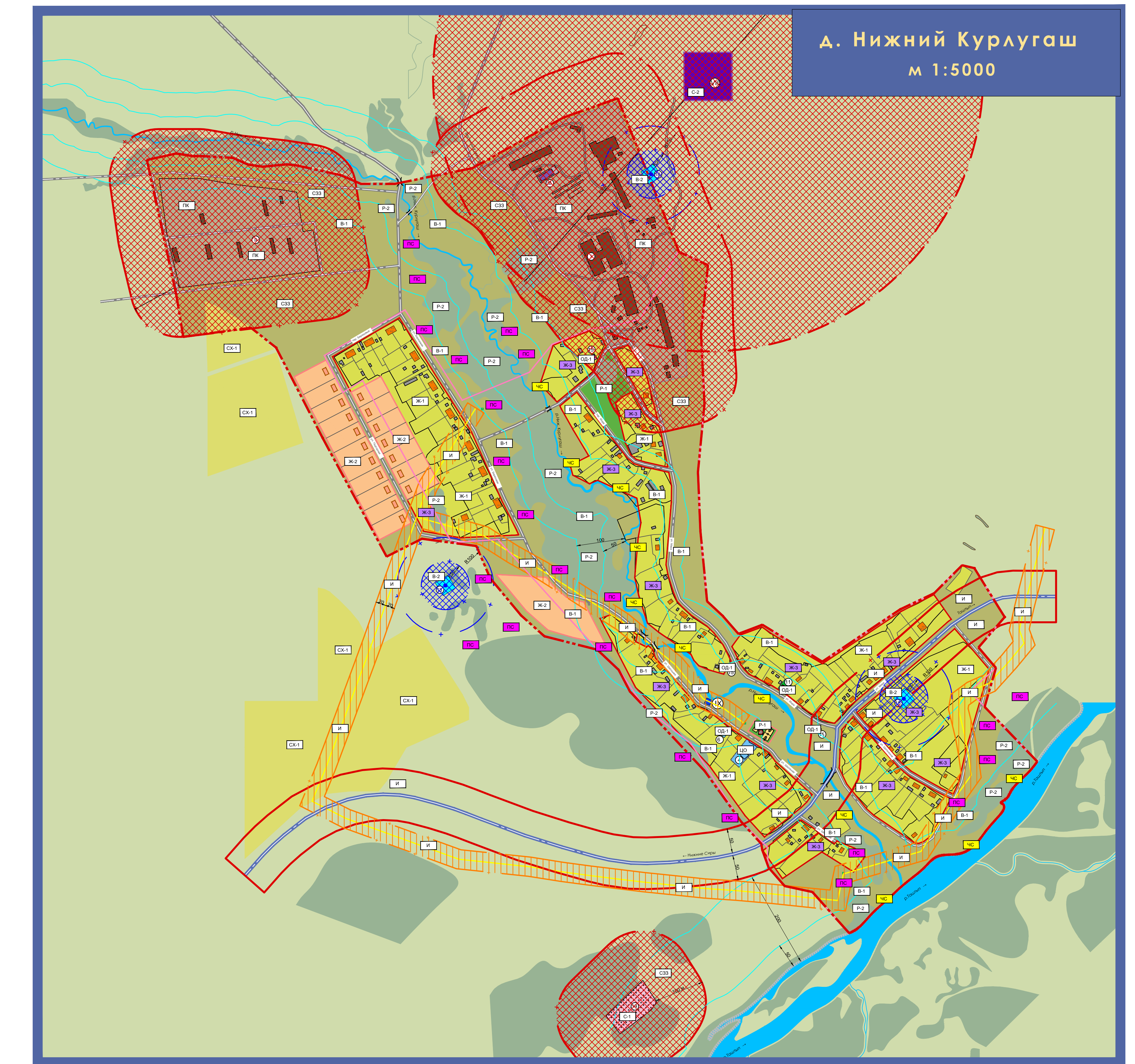
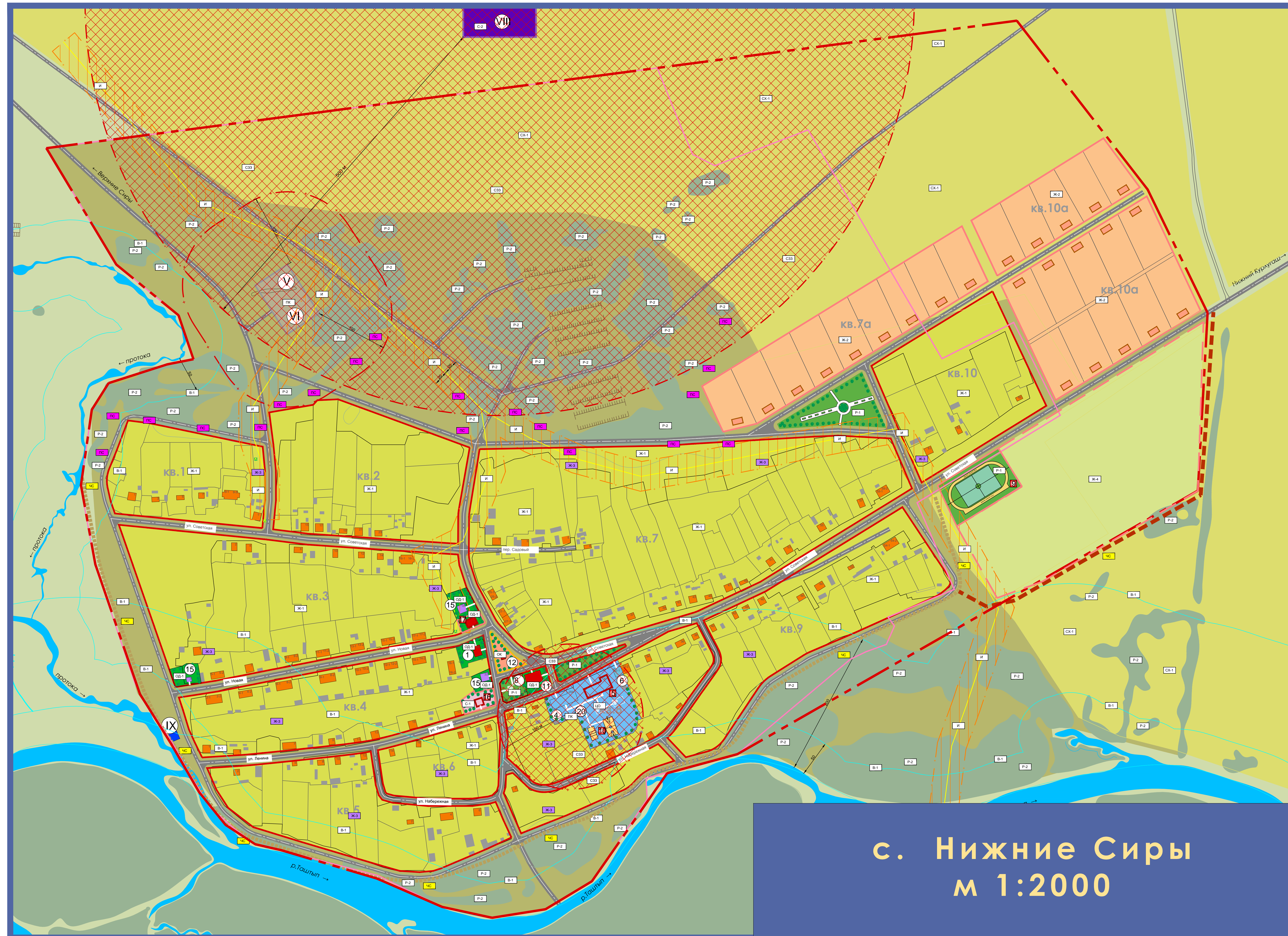


АДМИНИСТРАЦИЯ НИЖНЕСИРСКОГО СЕЛЬСОВЕТА

КАРТА ГРАДОСТРОИТЕЛЬНОГО ЗОНИРОВАНИЯ



ЭКСПЛИКАЦИЯ ЗДАНИЙ И СООРУЖЕНИЙ

Организации, учреждения управления, кредитно-финансовые учреждения и предприятия связи:

- 1 Администрация сельского совета
- 2 Почта проектируемая

Учреждения народного образования:

- 3 Дом учителя
- 3 Дом учителя проектируемый
- 4 Общеобразовательная школа
- 4 Общеобразовательная школа проектируемая
- 5 Детский сад
- 5 Школа на 100уч. и детский сад на 50мест

Учреждения здравоохранения и социального обеспечения:

- 6 Фельдшерско акушерский пункт
- 7 Фельдшерско акушерский пункт проектируемый

Физкультурно-спортивные сооружения:

- 8 Детская площадка
- 8 Стадион со стационарными трибунами
- 9 Волейбольная и баскетбольная площадки

Учреждения культуры и искусства, культовые сооружения:

- 11 Сельский Дом Культуры
- 12 Памятник ВОВ
- 13 Библиотека
- 14 Сельский Дом Культуры проектируемый

Предприятия питания и бытового обслуживания:

- 15 Магазины
- 15 Магазины проектируемые
- 16 Часовня

Учреждения и предприятия жилищно-коммунального хозяйства:

- 17 Комбинат бытового обслуживания проектируемый
- 18 Скважина с водонапорной башней
- 19 Кладбище
- 20 Котельня

ПРОМЫШЛЕННЫЕ ПРЕДПРИЯТИЯ

- 1 Ферма
- 11 Откормочник с содержанием животных до 100 голов
- 11 Складная яма
- 11 Ленточная пилорама
- 11 АЗС (проектируемая)
- 11 СТО (проектируемая)
- 11 Ретранслятор сотовой связи
- 11 Площадка сбора и перегрузки ТБО
- 11 Пирс

УСЛОВНЫЕ ОБОЗНАЧЕНИЯ

ГРАНИЦЫ

- населенного пункта существующие
- предлагаемые на проектный срок
- санитарно-защитных зон производственных предприятий, кладбища, автодороги, железных дорог, водозаборных сооружений
- водоохранных зон рек, прибрежно-защитной полосы водоохранных зон рек, ручьев, совпадающих с прибрежно-защитной полосой
- линий застройки
- проектируемые линии застройки
- санитарно-защитной зоны ЛЭП 110кВ

ЗОНЫ СЕЛЬХОЗЫСПОЛЬЗОВАНИЯ

- СХ-1 Зона сельскохозяйственных угодий
- СХ-2 Зона объектов сельскохозяйственного назначения

ЗОНЫ ИНЖЕНЕРНОЙ ИНФРАСТРУКТУРЫ

- И Зона инженерной инфраструктуры

ПРОИЗВОДСТВЕННЫЕ И КОММУНАЛЬНЫЕ ЗОНЫ

- ПК Зона производственных, коммунальных и складских объектов, объектов ЖКХ, транспорта, оптовой торговли IV - V классах вредности

ЗОНЫ СПЕЦИАЛЬНОГО НАЗНАЧЕНИЯ

- С-1 Зона ритуального назначения
- С-2 Зона размещения отходов производства и потребления

ЖИЛЬЕ ЗОНЫ

- Ж-1 Зона индивидуальной жилой застройки
- Ж-2 Зона проектируемой индивидуальной застройки
- Ж-3 Зона существующей индивидуальной застройки расположенной в пределах СЗЗ
- Ж-4 Резервная территория застройки за пределами расчетного срока

ОБЩЕСТВЕННО-ДЕЛОВЫЕ ЗОНЫ

- ОД-1 Зона многофункционального общественного центра
- ЦО Зона учебно-образовательного назначения

ЗОНЫ РЕКРЕАЦИОННОГО НАЗНАЧЕНИЯ

- Р-1 Зона мест отдыха общего пользования
- Р-2 Зона сельских природных территорий

ЗОНЫ С ОСОБЫМИ УСЛОВИЯМИ ИСПОЛЬЗОВАНИЯ ТЕРРИТОРИИ

- ОК Зона охраны объектов культурного наследия
- В-1 Водоохранные зоны и прибрежные защитные зоны
- В-2 Зоны санитарной охраны источников питьевого водоснабжения
- СЗ Санитарные, защитные и санитарно-защитные зоны
- ЧО Зоны затопления паводком 1% обеспеченности
- ПО Зоны противопожарных защитных полос, миниполос